

























Légende

Réseau routier

-  Local
-  Accès ressources
-  Collectrice de transit (MTQ)
-  Collectrice municipale
-  Régionale
-  Nationale

-  Voie ferrée
-  Ligne de transport d'énergie (69 kV)
-  Ligne de transport d'énergie (230 kV)
-  Limite de municipalité
-  Rivière, ruisseau et cours d'eau
-  Limite du Parc régional Petite-Cascapédia
-  Lac, rivière et plan d'eau
-  Territoire sous tenure publique
-  LET (Lieu d'Enfouissement Technique "régional")

Affectations

-  Forestière
-  Agricole (zone agricole permanente)
-  Agroforestière (zone agricole permanente)
-  Rurale (zone agricole permanente)
-  Urbaine
-  Rurale
-  Loisir extensif
-  Villégiature
-  Conservation

Cette carte intègre de l'information géographique de source gouvernementale. Pour des besoins de représentation, certaines données ont subi des transformations et des adaptations qui ont pu modifier la donnée originale.
Source des données utilisées
Ministère des Ressources naturelles et de la Faune © Gouvernement du Québec
Adresses Québec 2016 et BD1Q (2011)
MRC de Bonaventure, service de géomatique, juin 2017.

AFFECTATION DES SOLS TERRITOIRE MUNICIPALISÉ (TENURE PRIVÉE) NEW CARLISLE

Échelle = 1 : 50 000



AF - 2017 - 06.8