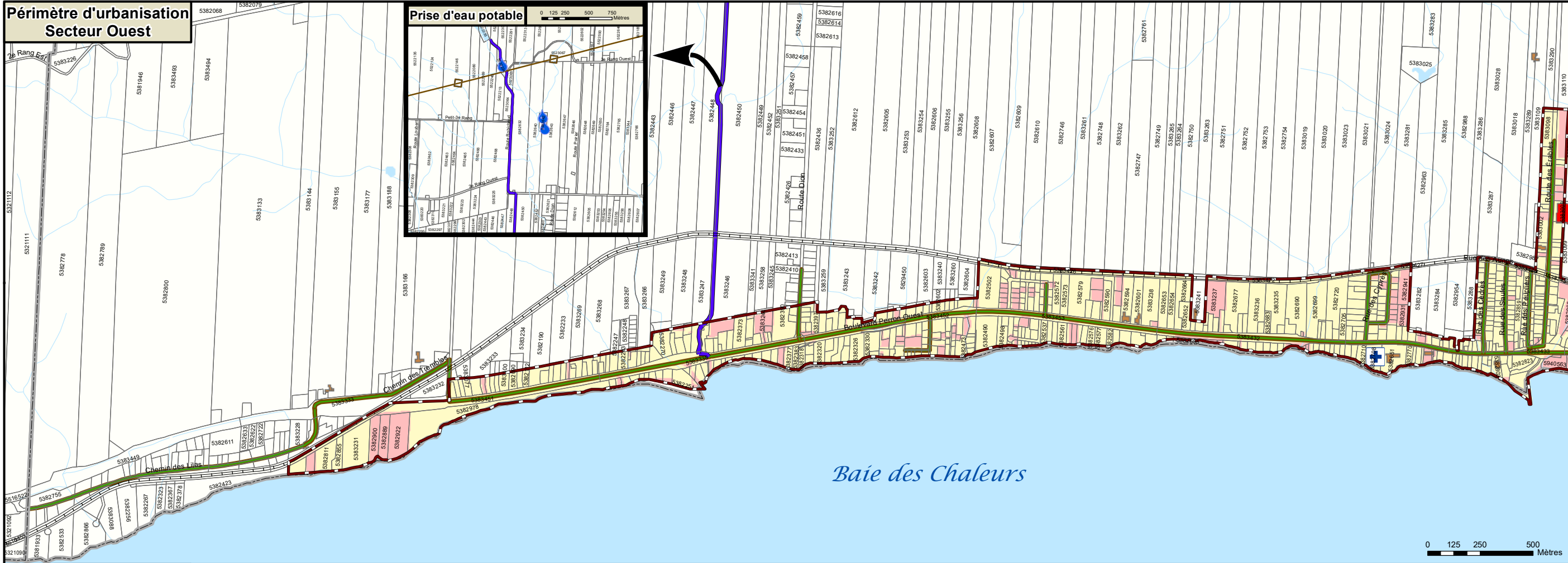
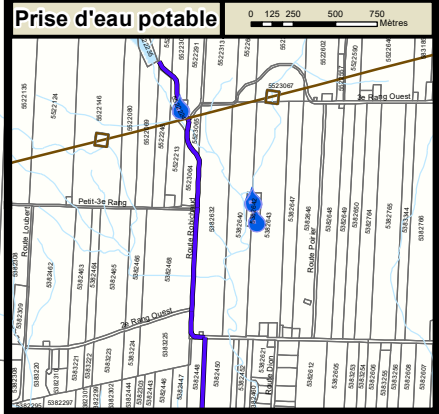
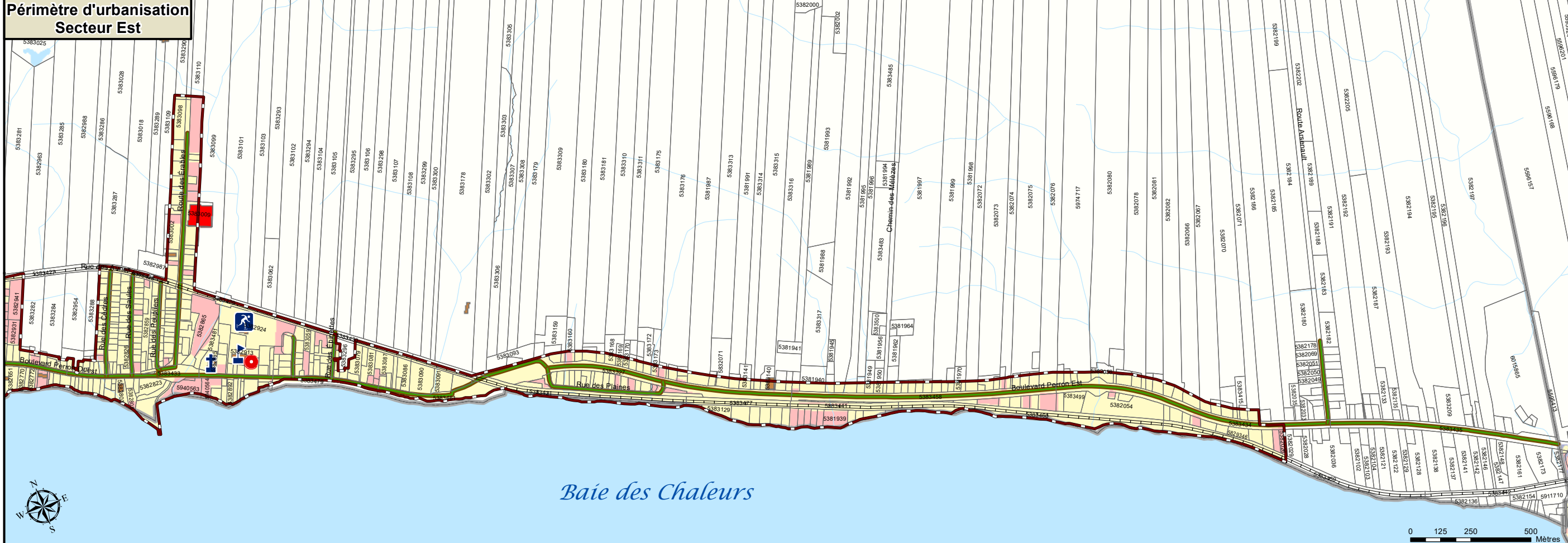


**Périmètre d'urbanisation
Secteur Ouest**



**Périmètre d'urbanisation
Secteur Est**



Légende

- Bureau municipal
- CLSC
- Aréna
- Église
- Établissement d'enseignement
- Prise d'eau potable
- Ligne de transport d'énergie électrique
- Cours d'eau
- Voie ferrée
- Limite municipale

Réseau d'aqueduc et égout

- Aqueduc
- Aqueduc et Égout
- Égout

Aire désignée

- Banc d'emprunt
- Poste de distribution d'électricité
- Étang d'épuration
- Limite du périmètre urbain
- Aire d'expansion urbaine
- Superficie retranchée au périmètre d'urbanisation de 1988
- Bâtiment de grande superficie
- Limite de lot
- Barachois
- Lac
- Île
- Terrain vacant
- Terrain occupé

**PÉRIMÈTRE
D'URBANISATION
DE LA
MUNICIPALITÉ
DE CAPLAN**

Secteur Ouest
Échelle = 1 : 20 000

Secteur Est
Échelle = 1 : 17 500

Prise d'eau potable
Échelle = 1 : 45 000

PU - 2017 - 12

Cette carte intègre de l'information géographique de source gouvernementale. Pour des besoins de représentation, certaines données ont subi des transformations et des adaptations qui ont pu modifier la donnée originale.

Source des données utilisées
Ministère des Ressources naturelles et de la Faune
© Gouvernement du Québec.
BDTQ 2001-2005 et ACRIGEO 2016.
MRC de Bonaventure, service de géomatique, juin 2017.

