




Légende

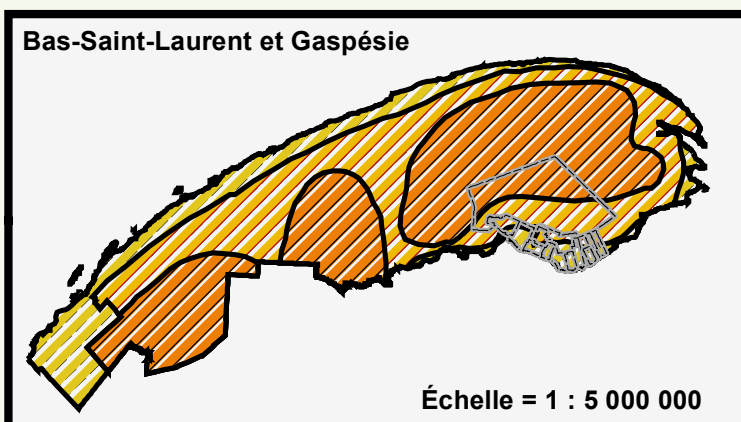
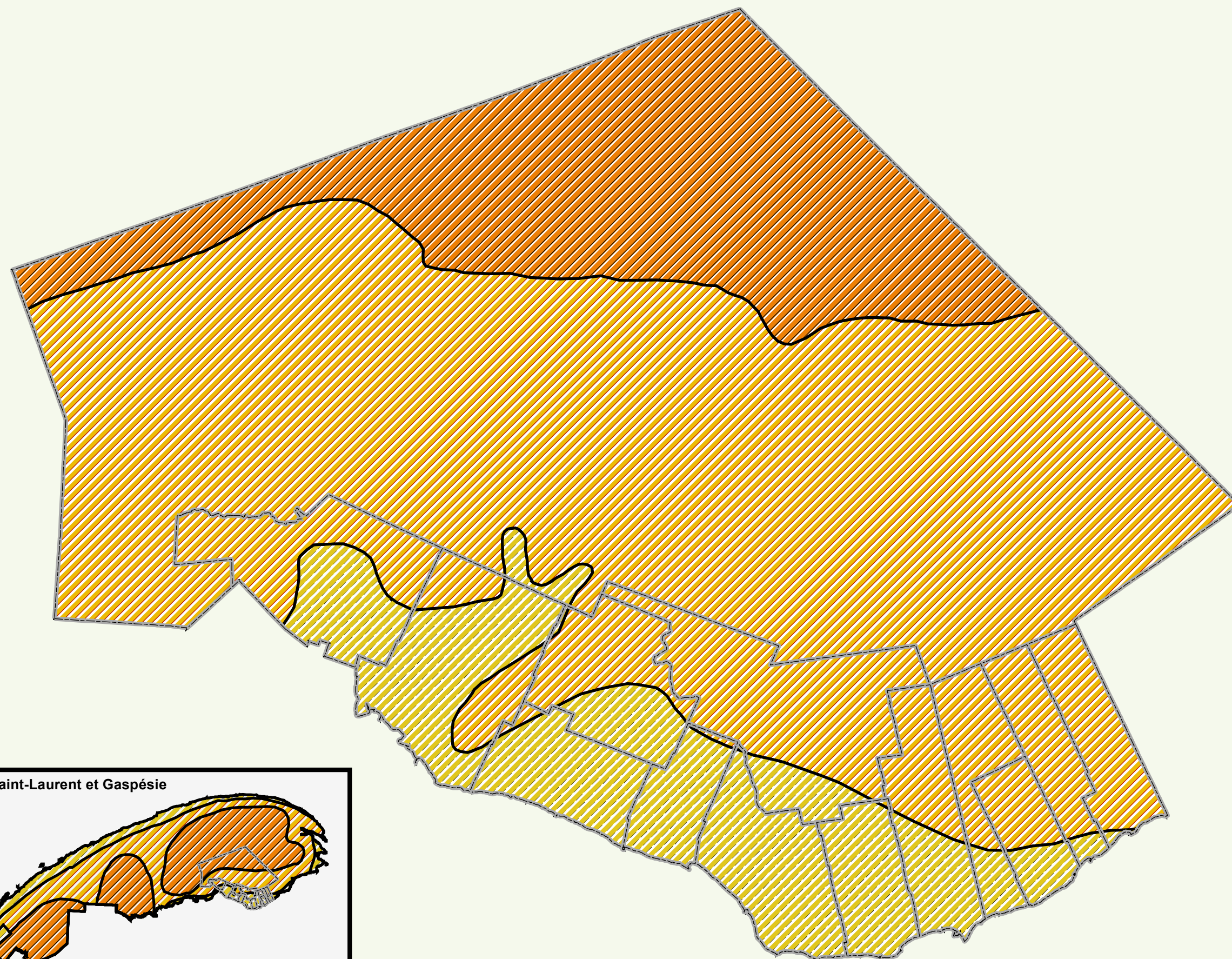
— Limite de municipalité et MRC

Relief du territoire

 Plateau gaspésien (+ de 460 mètres)

 Plateau côtier (130 à 460 mètres)

 Plaine côtière (- de 180 mètres)



© Copyright - Gouvernement du Québec, ESRI Data & Maps 2004, tous droits réservés.
Les trois zones distinctes du relief du territoire de la MRC de Bonaventure proviennent du 1er schéma d'aménagement dont la source était le B.A.E.Q., 1987.
Ce produit comporte de l'information géographique de base provenant du Ministère des Ressources Naturelles du Québec.
MRC de Bonaventure, service de la géomatique, 2016.

Relief du territoire de la MRC de Bonaventure

Échelle = 1 : 325 000

0 2,5 5 10 Km



REL - 2016 - 02