Municipalité de Saint-Siméon

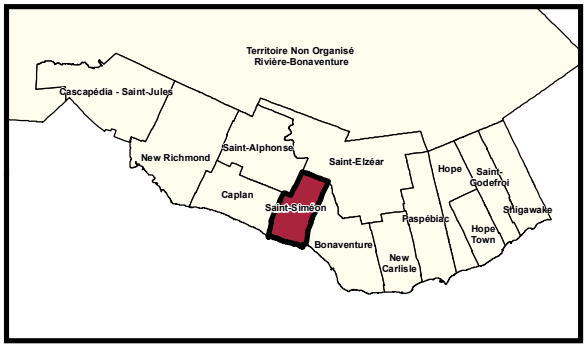

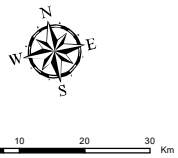

Légende

- Bureau municipal
- Voie ferrée
- Ligne de transport d'énergie
- Ruisseau et cours d'eau
- Lac et rivière

Réseau routier

- Local
- Accès ressources
- Collectrice de transit (MTQ)
- Collectrice municipale
- Régionale
- Nationale

7e Rang Est
7e Rang Ouest
Route Poirier
6e Rang Ouest
6e Rang Est
5e Rang Ouest
5e Rang Est
Chemin Paquet
Route Cousin
Route Mercier
4e Rang Ouest
4e Rang Est
Route Cyr
3e Rang Ouest
3e Rang Est
Route Lepage
2e Rang Ouest
2e Rang Est
Route Arsenault
Route Roussel
Chemin Cavanagh
Chemin Bourdages
Chemin du Quai
Av. du Viaduc
Rue de la Mer
Rue Alexis-Poirier
VOIR PARTIE DU BAS
Route de la Mer

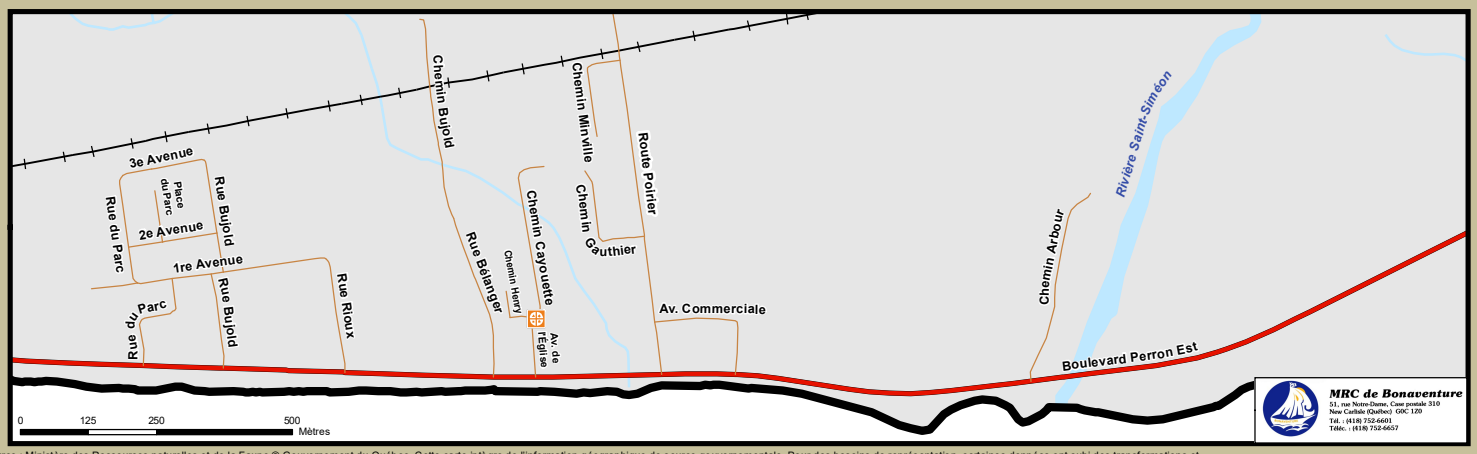

Source : Ministère des Ressources naturelles et de la Faune © Gouvernement du Québec. Cette carte intègre de l'information géographique de source gouvernementale. Pour des besoins de représentation, certaines données ont subi des transformations et des adaptations qui ont pu modifier la donnée originale. Adresses Québec (12-2016) et BDTQ (2001). MRC de Bonaventure, service de la géomatique, janvier 2017.